














RIŠŇOVCE

VYHODNOTENIE PREDPOKLADANÉHO ZÁBERU PŮDNEHO FONDU

LEGENDA:


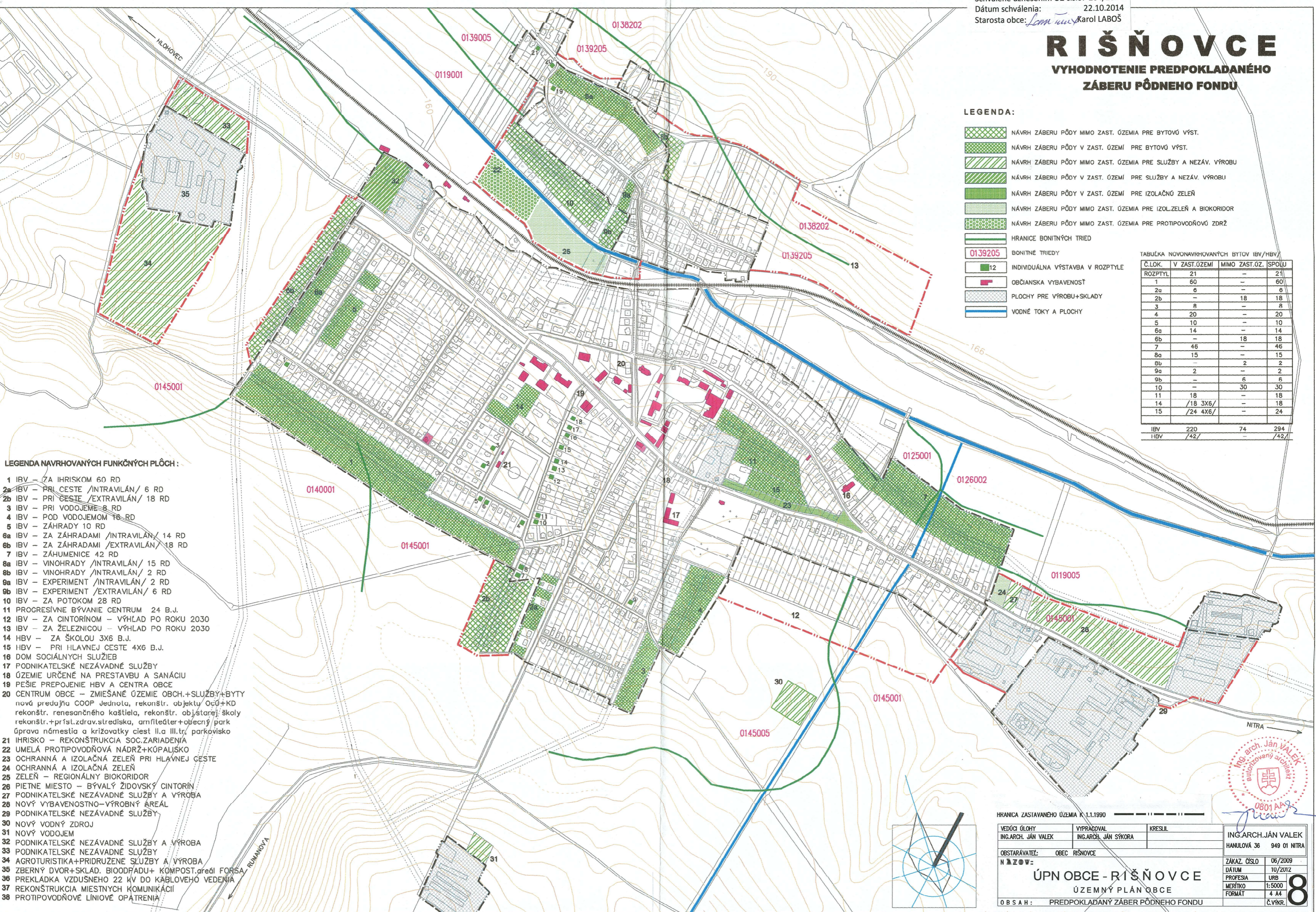
-  NÁVRH ZÁBERU PŮDY MIMO ZAST. ÚZEMIA PRE BYTOVÚ VÝST.
-  NÁVRH ZÁBERU PŮDY V ZAST. ÚZEMÍ PRE BYTOVÚ VÝST.
-  NÁVRH ZÁBERU PŮDY MIMO ZAST. ÚZEMIA PRE SLUŽBY A NEZÁV. VÝROBU
-  NÁVRH ZÁBERU PŮDY V ZAST. ÚZEMÍ PRE SLUŽBY A NEZÁV. VÝROBU
-  NÁVRH ZÁBERU PŮDY V ZAST. ÚZEMÍ PRE IZOLAČNÚ ZELEŇ
-  NÁVRH ZÁBERU PŮDY MIMO ZAST. ÚZEMIA PRE IZOL. ZELEŇ A BIKORIDOR
-  NÁVRH ZÁBERU PŮDY MIMO ZAST. ÚZEMIA PRE PROTIPOVODNOVÚ ZDRŽ
-  HRANICE BONITNÝCH TRIED
-  0139205 BONITNÉ TRIEDY
-  12 INDIVIDUÁLNA VÝSTAVBA V ROZPTYLE
-  OBČIANSKA VYBAVENOSŤ
-  PLOCHY PRE VÝROBU+SKLADY
-  VODNÉ TOKY A PLOCHY

TABUĽKA NOVONAVRHOVANÝCH BYTOV IBV/HBV

Č. LOK.	V ZAST. ÚZEMÍ	MIMO ZAST. ÚZ.	SPOLU
ROZPTYL	21	-	21
1	60	-	60
2a	6	-	6
2b	-	18	18
3	8	-	8
4	20	-	20
5	10	-	10
6a	14	-	14
6b	-	18	18
7	46	-	46
8a	15	-	15
8b	-	2	2
9a	2	-	2
9b	-	6	6
10	-	30	30
11	18	-	18
14	/18 3X6/	-	18
15	/24 4X6/	-	24
IBV	220	74	294
HBV	/42/	-	/42/

LEGENDA NAVRHOVANÝCH FUNKČNÝCH PLŔCH:

- 1 IBV - ZA IHRISKOM 60 RD
- 2a IBV - PRI CESTE /INTRAVILÁN/ 6 RD
- 2b IBV - PRI CESTE /EXTRAVILÁN/ 18 RD
- 3 IBV - PRI VODOJEME 8 RD
- 4 IBV - POD VODOJEMOM 16 RD
- 5 IBV - ZÁHRADY 10 RD
- 6a IBV - ZA ZÁHRADAMI /INTRAVILÁN/ 14 RD
- 6b IBV - ZA ZÁHRADAMI /EXTRAVILÁN/ 18 RD
- 7 IBV - ZÁHUMENICE 42 RD
- 8a IBV - VINOHRADY /INTRAVILÁN/ 15 RD
- 8b IBV - VINOHRADY /INTRAVILÁN/ 2 RD
- 9a IBV - EXPERIMENT /INTRAVILÁN/ 2 RD
- 9b IBV - EXPERIMENT /EXTRAVILÁN/ 6 RD
- 10 IBV - ZA POTOKOM 28 RD
- 11 PROGRESÍVNE BÝVANIE CENTRUM 24 B.J.
- 12 IBV - ZA CINTORÍNOM - VÝHLAD PO ROKU 2030
- 13 IBV - ZA ŽELEZNICOU - VÝHLAD PO ROKU 2030
- 14 HBV - ZA ŠKOLOU 3X6 B.J.
- 15 HBV - PRI HLAVNEJ CESTE 4X6 B.J.
- 16 DOM SOCIÁLNYCH SLUŽIEB
- 17 PODNIKATEĽSKÉ NEZÁVADNÉ SLUŽBY
- 18 ÚZEMIE URČENÉ NA PRESTAVBU A SANÁCIU
- 19 PEŠIE PREPOJENIE HBV A CENTRA OBCE
- 20 CENTRUM OBCE - ZMIEŠANÉ ÚZEMIE OBCH.+SLUŽBY+BYTY
nová predajňa COOP Jednota, rekonštr. objektu Očú+KD
rekonštr. renesančného kaštieľa, rekonštr. obj. starej školy
rekonštr.+prístl.zdrav.strediska, amfiteáter+obecný park
úprava námestia a križovatky ciest II.a III.tr, parkovisko
- 21 IHRISKO - REKONŠTRUKCIA SOC.ZARIADENIA
- 22 UMLÁ PROTIPOVODNOVÁ NÁDRŽ+KÚPALIŠKO
- 23 OCHRANNÁ A IZOLAČNÁ ZELEŇ PRI HLAVNEJ CESTE
- 24 OCHRANNÁ A IZOLAČNÁ ZELEŇ
- 25 ZELEŇ - REGIONÁLNY BIKORIDOR
- 26 PIETNE MIESTO - BÝVALÝ ŽIDOVSKÝ CINTORÍN
- 27 PODNIKATEĽSKÉ NEZÁVADNÉ SLUŽBY A VÝROBA
- 28 NOVÝ VYBAVENOSTNO-VÝROBNÝ ÁREÁL
- 29 PODNIKATEĽSKÉ NEZÁVADNÉ SLUŽBY
- 30 NOVÝ VODNÝ ZDROJ
- 31 NOVÝ VODOJEM
- 32 PODNIKATEĽSKÉ NEZÁVADNÉ SLUŽBY A VÝROBA
- 33 PODNIKATEĽSKÉ NEZÁVADNÉ SLUŽBY
- 34 AGROTURISTIKA+PRIDRUŽENÉ SLUŽBY A VÝROBA
- 35 ZBERNÝ DVOR+SKLAD. BIOODPADU+ KOMP. POST. areál FORSA
- 36 PREKLADKA VZDUŠNEHO 22 KV DO KÁBLOVEHO VEDENIA
- 37 REKONŠTRUKCIA MIESTNYCH KOMUNIKÁCIÍ
- 38 PROTIPOVODNOVÉ LÍNIOVÉ OPATRENIA



HRANICA ZASTAVANÉHO ÚZEMIA K 1.1.1990

VEDÚCI ÚLOHY ING.ARCH. JÁN VALEK	VYPRÁCOVAL ING.ARCH. JÁN ŠŤKORA	KRESLIL	ING.ARCH. JÁN VALEK HANULOVÁ 36 949 01 NITRA
OBSTARÁVATEĽ: OBEC RIŠŇOVCE	NÁZOV: ÚPN OBCE - RIŠŇOVCE ÚZEMNÝ PLÁN OBCE		ZÁKAZ. ČÍSLO 06/2009 DÁTUM 10/2012 PROFESIA URB MERÍTKO 1:5000 FORMÁT 4 A4 Č.VÝKR. 8
OBSAH: PREDPOKLADANÝ ZÁBER PŮDNEHO FONDU			

