




























RIŠŇOVCE

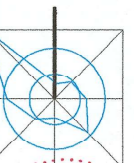
ÚZEMNÝ PLÁN OBCE SÍDELNÁ ŠTRUKTÚRA - ŠIRŠIE VZŤAHY



LEGENDA:

-  HRANICA KATASTRÁLNEHO ÚZEMIA
-  HRANICA ZASTAVANÉHO ÚZEMIA OBCE
-  CESTA I. TRIEDY
-  CESTY II. A III. TRIEDY
-  NAVRHOVANÉ PREKLÁDKY ŠTÁTNYCH CIEST
-  VODNÝ TOK
-  OCHRANNÉ PÁSMA
-  ZASTAVANÉ ÚZEMIE OBCE
-  VÝROBNÉ PREVÁDZKY
-  ELEKTRICKÉ ROZVODY VN A VVN
-  SĽABOPRÚD OPTICKÝ KÁB. + METALICKÝ KÁB.
-  VTL PRÍVOD PLYNU
-  PRODUKTOVÝ SLOVNAFT DN250
-  NAVRHOVANÁ KANALIZÁCIA
-  HLAVNÝ VODOVODNÝ ROZVOD
-  VODNÝ ZDROJ + VODOJEM
-  OCHRANNÉ PÁSMA LETISKA
-  LOŽISKÁ NEVYHRADENÉHO NERASTU
-  PLÁNOVANÉ VETERNÉ TURBÍNY
-  ŽELEZNIČNÁ TRATĽ
-  DRENÁŽOVANÉ ÚZEMIE A ODVODŇOVACÍ KANÁL
-  LESNÝ PORAST
-  VETERNÝ PARK ZBEHY
-  45 - EKOLOGICKÁ SKLÁDKA TKO
-  47 - ŽIDOVSKÝ CINTORÍN
-  51 - VOJENSKÉ ÚČELOVÉ ZARIADENIE MO

Obec Rišňovce
Schválené uznesením OZ číslo: 204/2014
Dátum schválenia: 22.10.2014
Starosta obce: *Lam Ivan* Karol LABOŠ



VEDÚCI OLOHY ING. ARCH. JÁN VALEK	VYPRACOVAL ING. ARCH. JÁN SKORA	KRESLIL ING. ARCH. JÁN SKORA	ING. ARCH. JÁN VALEK HANULOVA 36 949 01 NITRA
OBSTARÁVATEĽ: NÁZOV: OBEC RIŠŇOVCE	ZÁKAZ. ČÍSLO: 06/2009		DÁTUM: 05/2009
ÚPN OBCE - RIŠŇOVCE ÚZEMNÝ PLÁN OBCE		PROFESIA: URB	MERITKO: 1:25000
OBSAH: SÍDELNÁ ŠTRUKTÚRA - ŠIRŠIE VZŤAHY		FÓRMÁT: 4A4	Č. VYK. 1