

Vec: Oznámenie o začatí územného konania s upustením od ústneho rokovania

## V E R E J N Á V Y H L Á Š K A

### O Z N Á M E N I E

Navrhovateľ **Slovak Telekom a.s.**, sídlom **Bajkalská 28, 817 62 Bratislava**, zastúpený splnomocneným zástupcom: **G.A.Com, s.r.o.**, sídlom **Školská 578/57, 951 78 Kolíňany**, podal dňa 11.12.2020 na Obec Rišňovce návrh na vydanie územného rozhodnutia o umiestnení stavby:

#### „ **INS\_FTTH\_NSAD\_04\_Rišňovce** “

na pozemkoch parcelné čísla:

- **líniová stavba**, katastrálne územie: **Rišňovce**.

Charakter stavby: **líniová stavba – elektronická komunikačná sieť**

- v rozsahu:

**INS\_FTTH\_NSAD\_04\_Rišňovce** – v uliciach obce Rišňovce sa položia nové multirúry do ktorých sa následne zafúknu zväzky optických vlákien, ktoré sa ukončia v zákazníckych bodoch v určených miestach pred oploteniami pozemkov. Uvedená optická sieť sa bude sústreďovať v pasívnych optických distribučných boxoch (PODB). V uliciach, kde v dôsledku šírkového usporiadania komunikácií a príľahlých pásov by bolo zložité budovať zemné prípojky, využijú sa aj jestvujúce telekomunikačné stĺpy na pripojenie zákazníkov na budovanú optickú sieť ST.

Novovybudovaná optická sieť sa bude pripájať do budovy BUD:002:RISN:Rišňovce 263:TKB. V trase k účastníkom sa položia mikrotrubky do nových výkopov, ktoré budú podľa možnosti totožné s trasami jestvujúcich metalických káblov ST. Uvedená optická sieť sa bude sústreďovať do PODB, ktoré sa osadia na budovaných trasách. V trase zemných prípojok sa optické vlákna ukončia v účastníckych optických krabiciach (OUK). Umiestnenie OUK sa bude realizovať individuálne. V rámci predmetnej stavby sa vybuduje prepojenie aj do jestvujúcej BTS v extraviláne obce Rišňovce, kt. je pri ceste II/513 smerom na Nítru.


Pre výstavbu navrhovaných telekomunikačných trás budú použité multirúry s mikrotrubkami. Projektovaná trasa je navrhnutá pozdĺž štátnej cesty do zeleného pásu a chodníkov, následne v uliciach IBV do zelených pásov a chodníkov. Križovanie miestnych komunikácií, chodníkov a spevnených plôch bude vykonané podvŕtaním, bez obmedzenia prevádzky na komunikáciách.

Obec **Rišňovce** v súlade s ustanovením § 36 stavebného zákona oznamuje začatie územného konania účastníkom konania. Pretože stavebnému úradu sú dobre známe pomery územia a žiadosť poskytuje dostatočný podklad pre posúdenie. Obec Rišňovce v zmysle § 36 odst. 2 stavebného zákona upúšťa od ústneho rokovania.

Účastníci konania môžu svoje námietky a pripomienky uplatniť najneskôr do 7 pracovných dní odo dňa doručenia, inak sa na ne nebude prihliadať. Keď sa nechá niektorý z účastníkov konania zastupovať, predloží jeho zástupca písomnú plnú moc.

Toto oznámenie má povahu verejnej vyhlášky podľa § 36 odst.4 stavebného zákona a musí byť vyvesené po dobu 15 dní na úradnej tabuli obce Rišňovce spolu so situáciou trasy. Za deň doručenia sa považuje posledný deň vyvesenia verejnej vyhlášky. Dotknutým orgánom štátnej správy bolo začatie zmeny územného konania oznámené obvyklým spôsobom (nie verejnou vyhláškou).



  
Mgr. Mário Machovec  
starosta obce Rišňovce

Príloha: Situácia

**Doručí sa:**

Verejnou vyhláškou sa doručuje účastníkom stavebného konania v zmysle § 59 ods. 1 stavebného zákona a podľa § 26 zákona č. 71/1967 zb. o správnom konaní (správny poriadok) v znení neskorších predpisov.

1. Obec Rišňovce - úradná tabuľa - zverejnenie po dobu 15 dní

17.02.2021  
vvesené dňa:

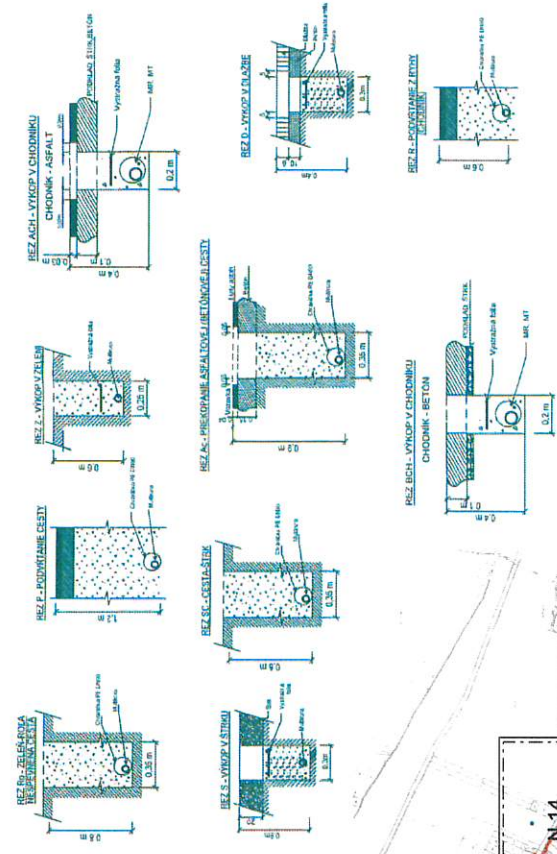
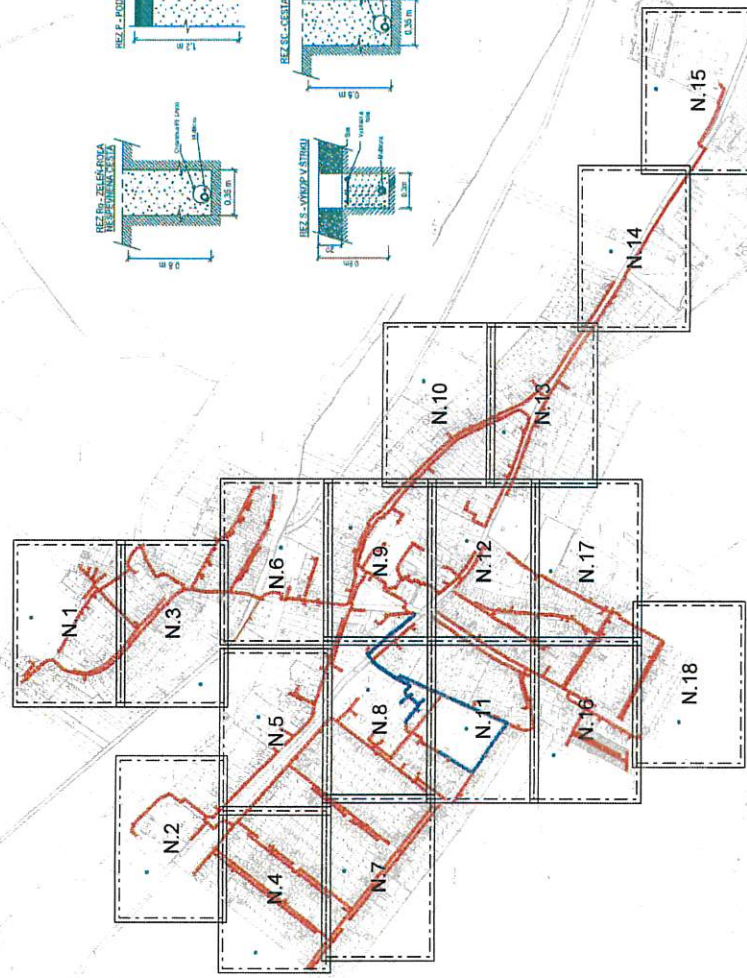
03.03.2021  
zvesené dňa:

Na vedomie:

2. Slovak Telekom a.s., Bajkalská 28, 817 62 Bratislava – poštu preberá G.A.Com, s.r.o., Školská 578/57, 951 78 Kolíňany – Ing. Gabriel Bencz
3. G.A.Com, s.r.o., Školská 578/57, 951 78 Kolíňany – Ing. Gabriel Bencz
4. Obec Rišňovce, Rišňovce 259
5. SVP š.p., Správa povodia dolnej Nitry, Nábrežie za hydrocentrálou 8, 94901 Nitra
6. Regionálny úrad verejného zdravotníctva, Štefániková 58 Nitra
7. Krajský pamiatkový úrad, námestie Jána Pavla II č.8, Nitra
8. Ministerstvo obrany SR, agentúra správy majetku, Kutuzovova 8, 832 47 Bratislava
9. Západoslovenská distribučná a.s, Čulenova 6, 816 47 Bratislava
10. SPP – distribúcia a.s , Mlynské Nivy 44/b, 825 11 Bratislava
11. Ing. Jozef Vyskoč, EKOSTAVING, Podhájska 23, Nitra
12. Orange Slovensko a.s. Bratislava, - Michlovský s.r.o, Letná 796/9, Piešťany
13. Slovak Telekom, a.s., Bajkalská 28, 817 62 Bratislava
14. Energotel, a.s., Miletičova 7, Bratislava
15. Slovnaft, a.s., Vičie hrdlo 1, Bratislava
16. Transpetrol, a.s., Šumavská 38, Bratislava
17. Okresný úrad Nitra, odbor starostlivosti o ŽP, Štefánikova tr.69, Nitra
18. Okresný úrad Nitra, odbor krízového riadenia, Štefánikova tr.69, Nitra
19. Okresný úrad Nitra, pozemkový a lesný odbor, Štefánikova 69, Nitra
20. Okresný úrad Nitra, odbor pre cestnú dopravu a pozemné komunikácie, Štefánikova 69, Nitra
21. Úrad Nitrianskeho samosprávneho kraja, Rázusova 2A , Nitra
22. Okresné riaditeľstvo hasičského a záchranného zboru, Dolnočermánska 64, Nitra
23. Krajské riaditeľstvo policajného zboru v Nitre. Piesková 32, Nitra
24. RSÚC Nitra a.s., Štúrová 147, Nitra
25. Ministerstvo vnútra SR, odbor telekomunikácií, Pribinova 2, 812 72 Bratislava
26. ŽSR, generálne riaditeľstvo, odbor expertízy, Klemensova 8, 813 61 Bratislava 1
27. Ministerstvo dopravy a výstavby SR, sekcia železničnej dopravy a dráh, odbor dráhový stavebný úrad, Námestie slobody 6, 810 05 Bratislava
28. Slovenský pozemkový fond, Búdkova cesta 36, 81715 Bratislava
29. Obec Rišňovce k spisu

Legenda

-  Trasa projektovanej siete FTTH
-  Zafukovanie OK do jestvujúcich HDPE rúr



G.A. Com, s.r.o.  
Skoľská 578/402  
951 78 Kolínany  
SLOVAK REPUBLIC

INVESTOR:	Slovak Telekom, a.s.
NÁZOV STAVBY:	INS_FTTH_NSAD_04_Rišňovce
OBSAH VÝKRESU:	KLAD LISTOV, PREHLADOVÁ SITUÁCIA
ZOOP. PROJEKTANT:	VYPRACOVAV
ING. BENCZ:	KĽANYI
ING. BENCZ:	ING. BENCZ
STUPENĽ:	DUR
HOSTE:	OLT New Study
ZAKAZK. C.:	4706258370
DATEM:	07.2020
MIERKA:	1:12 000
FORMÁT:	A4
VÝKRES C.:	N.0

